








LISTE COMMUNALE DES SERVITUDES D'UTILITE PUBLIQUE AFFECTANT L'OCCUPATION DES SOLS

Libellé de la servitude	Légende du plan	Réf.	Objet	Acte instituant la servitude	Gestionnaires
PASSAGE TRAVAUX et ENTRETIEN DES OUVRAGES		A4	L'Isère cours d'eau non domanial et autres cours d'eau	Arrêté préfectoral du 09/09/1982	Direction Départementale des Territoires 1, rue des Cévennes - 73011 CHAMBERY
SITES INSCRITS ET CLASSES		AC2	Site inscrit : ruines du château et hameau de Chantemerle	Arrêté ministériel du 13/08/1947	Unité Départementale de l'Architecture et du Patrimoine 94, boulevard de Bellevue - 73000 CHAMBERY
PROTECTION DES EAUX	 captages  périmètre	AS1	Périmètre de protection du captage de l'Alpage de Bellachat	Arrêté préfectoral du 06/12/2000	Agence Régionale de Santé - délégation Savoie 94, boulevard de Bellevue 73018 CHAMBERY
			Périmètre de protection des captages : <ul style="list-style-type: none"> • de Marmiton • de Remuru • des Ruelles • fenêtre EDF n° 12 • de la Fourraz • des Roberts • des Sereines 	Arrêté préfectoral du 12/04/1999	
SERVITUDE DE HALAGE ET DE MARCHÉPIED		EL 3	Servitude de marchépiéd le long de l'Isère	Article 15 du code du domaine public fluvial	Direction Départementale des Territoires 1, rue des Cévennes - 73011 CHAMBERY
INTERDICTION D'ACCES AUX ROUTES		EL11	Interdiction d'accès grevant les propriétaires limitrophes de la RN 90	Déclaration d'utilité publique du 18/05/1987	DIR Centre-Est – SREI de Chambéry 1, rue des Cévennes – 73026 CHAMBERY
ENERGIE HYDRAULIQUE			Chute hydroélectrique de Roselend – La Bathie	Décret du 23/07/1973	EDF- DAIP CC PFA Grenoble 37, rue Diderot - BP 43 38040 GRENOBLE

Libellé de la servitude	Légende carte	Réf.	Objet	Acte instituant la servitude	Gestionnaires
LIGNES ELECTRIQUES		I4	Liaison aérienne 63 kV Cudraz - Feissons - Grand-Coeur 1	Déclaration d'utilité publique du 10/06/1951	Réseau de Transport d'Électricité – GMR Savoie 455, avenue du Pont de Rhonne 73200 ALBERTVILLE
		I4	Liaison aéro-souterraine 63 kV Cudraz – Tours en Savoie – Les Vernays 1	Déclaration d'utilité publique du 17/04/1989	
		I4	Liaison aérienne 63 kV Albertville – Tours en Savoie 1		
		I4	Liaison souterraine 63 kV La Bâthie – Tours en Savoie 1		
		I4	Liaison aérienne 400 kV Albertville - La Bâthie 1 & 2	Déclaration d'utilité publique du 16/11/1987	
		I4	Liaison aérienne 225 kV Albertville - La Bâthie 1	Déclaration d'utilité publique du 02/03/1970	
		I4	Liaison aéro-souterraine 225 kV La Bâthie – Grand-Coeur 1	Déclaration d'utilité publique du 17/11/1987	
		I4	Liaison aéro-souterraine 45 kV Arbine 1 – Arbine 2 – Cudraz 1		
			Postes : <ul style="list-style-type: none"> • 63 kV des Vernays PEM • 400 kV de La Bâthie • 63 kV de Cudraz • de Trous en Savoie • d'Arbine 1 et 2 		
PLAN DE PREVENTION DES RISQUES NATURELS PREVISIBLES		PM1	Plan de prévention des risques d'inondation (PPRI) de l'Isère et ses affluents de Moutiers à Tours en Savoie	Arrêté préfectoral du 04/02/2015	Direction Départementale des Territoires 1, rue des Cévennes - 73011 CHAMBERY
TELECOMMUNICATION - PROTECTION CONTRE LES PERTURBATIONS ELECTROMAGNETIQUES		PT1	Station hertzienne de La Léchère - Pussy	Déclaration d'utilité publique du 24/01/1997	ORANGE – UPR – SE 2 chemin des Têts - BP 40377 74012 Annecy Cedex
VOIES FERRÉES		T1	Domaine public ferroviaire et terrains riverains de la ligne St Pierre d'Albigny à Bourg St Maurice		SNCF Immobilier - Direction immobilière territoriale Sud Est Campus INCITY 116, cours Lafayette - 69003 Lyon

le plan des servitudes est consultable et téléchargeable sur le géoportail à l'adresse suivante :
<http://carto.geo-ide.application.developpement-durable.gouv.fr/500/SUP.map>